

Sindaco
dott. Claudio RICCI

Assessore
dott. Felice BARRICELLA

Segretario generale
dott. Immacolata D'ALESSIO

Dirigente Servizio Urbanistica
arch. Mario FUSCO

Gruppo di progettazione

arch. Costantino FURNO

arch. Nicola MUCCI

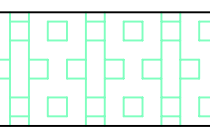

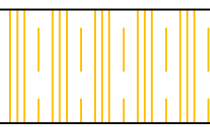
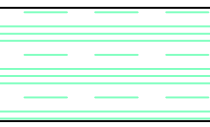

data : Febbraio 2014



LEGENDA

Le perimetrazioni contenute nelle Tavole 10 del P.U.C. sono state cartografate in scala 1:5000 sulla cartografia catastale di base del P.U.C. seguendo le indicazioni contenute nell'Allegato 2 "Individuazione cartografica definitiva e modalità di recepimento delle direttive, degli indirizzi tecnici e delle prescrizioni nei Piani Urbanistici Comunali". Tali perimetrazioni rappresentano il risultato del confronto delle cartografie del P.T.C.P. in scala 1:25.000 con il rilievo ortofotografico e aerofotogrammetrico in scala 1:5000e 1:2000 posto a base della cartografia catastale del P.U.C., con la Carta dell'Uso agricolo del suolo, nonché di indagini dirette, laddove necessarie, effettuate sul campo.

ARTICOLAZIONE DELL'ASSETTO AGRARIO E VEGETAZIONALE IN RIFERIMENTO ALLA MORFOLOGIA DEL TERRITORIO ED ALLA VALENZA PAESAGGISTICA

-  Aree agricole eterogenee con zone di colture permanenti prevalentemente legnose con prevalenza di sistemi colturali e particellari complessi e seminativo irriguo in aree di fondovalle e terrazzi alluvionali
-  Aree con prevalenza di seminativi in zone non irrigue delle aree di bassa collina
-  Aree con prevalenza di seminativi in zone non irrigue delle aree intramontane
-  Aree agricole eterogenee con zone di colture permanenti prevalentemente legnose con prevalenza di sistemi colturali e particellari complessi e seminativo irriguo nelle pianure intramontane
-  Aree agricole eterogenee con zone di colture permanenti prevalentemente legnose con zone di seminativo non irriguo in aree di bassa collina

