

PERIMETRAZIONI P.T.C.P.
Quadro conoscitivo
Tav. A1.10.1a
Tav. A1.9a6

TAV. 4.1
scala: 1 : 1000










data: Febbraio 2014




Sindaco
arch. Stanislao RICCI
Assessore
dot. Felice BARZIGELLA
Segretario generale
dot. Immacolata D'ALESSIO
Dirigente Servizio Urbanistica
arch. Mario FUSCO
Gruppo di progettazione
arch. Costantino FURNO
arch. Nicola MALCO

LEGENDA

Tav. A1.10.1a
PERMETTAZIONE AREE A RISCHIO IDROLOGICO
AUTORITADI BACINO IRI-GARIGLIANO

-  AREA A RISCHIO IDROLOGICO ELEVATO (R1)
-  AREA A RISCHIO IDROLOGICO MEDIO (R2)
-  AREA A RISCHIO IDROLOGICO BASSO (R3)
-  AREA A RISCHIO IDROLOGICO BASSO (R3)
-  AREA A RISCHIO IDROLOGICO BASSO (R3)
-  AREA A RISCHIO IDROLOGICO BASSO (R3)
-  AREA A RISCHIO IDROLOGICO BASSO (R3)

Tav. A1.9a6
AREE TUTELATE PER LEGGE
Fiumi, torrenti, corsi d'acqua (con Passaggio)
ART. 29 NTA del PTOC

-  Corso d'acqua principale
-  Corso d'acqua secondario
-  FASCE DI 1000 m dalla sponda dei corsi d'acqua

